
























Ordentlicher Bebauungsplan MARKTGASSE - RIGISTRASSE

M 1:500

Verbindlicher Inhalt

-  Geltungsbereich
-  Baubereiche für Hauptgebäude mit Bezeichnung
-  maximale Höhenkote in m ü. M.
-  Vorspringende Gebäudeteile
-  Eingänge Hauptgebäude (Lage schematisch)
-  Zu- und Wegfahrt Tiefgarage Baubereiche A und B (temporär)
-  Unterirdische Zu- und Wegfahrt (ungefähre Lage) Tiefgarage Baubereich B (langfristig) und Grundstücke Nrn. 162, 163 und 164
-  Öffentlicher Fuss- und Veloweg / Wegrecht (Lage schematisch)
-  Grüner Wohnhofbereich
-  Urbanner Hofbereich
-  Begrünte Kiesfläche (Lage schematisch)
-  Erschliessungsfläche
-  Bäume (Lage schematisch)
-  Veloparkierung oberirdisch (Lage schematisch)
-  Verhinderung Durchfahrt für Motorfahrzeuge (Lage schematisch)
-  Baubereich Untergeschoss
-  Baumgrube (Lage schematisch)

Informativer Inhalt

-  Bestehende Gebäude und Gebäudeteile
-  Übrige befestigte Flächen
-  Grundstücke
-  Abzubrechende Gebäude und Gebäudeteile
-  Genehmigte Baulinie
-  Genehmigte Arkadenbaulinie
-  Zu genehmigende Kantonale Spezialbaulinie (separates Verfahren)
-  Zu genehmigende Kommunale Baulinie (separates Verfahren)
-  Gebäude Richtprojekt

